

Tárgy: 1. piros és sárga jelzéssel ellátott túraútvonal helyzete;
2. Korona utca óvoda melletti vascsonk eltávolítása

Sorszám: V/2.

Előkészítette: Gál András osztályvezető
Műszaki Osztály

Döntéshozatal módja:
Egyszerű szótöbbség

Interpelláló: Rácz Attila Képviselő Úr

Tárgyalás módja:
Nyilvános ülés

Interpellációs válasz

Békés Város Képviselő-testülete

2012. június 28-i ülésére



Kérdések:

1. A város kiemelten kezeli a turisztikai vonzerejét, és a malomasszonykerti zsiliptől Békéscsaba – Virágkertészet – Körgátig piros, illetve sárga jelzéssel ellátott túraútvonal van. Nemrégén megpróbált végigmenni rajta kerékpárral, de nem sikerült, mert akkora a gaz, illetve egy darabon fel is van szántva. Javasolja, hogy állítsák helyre esetleg közmunkások bevonásával, hogy járható legyen ez a turista-útvonal.
2. A Korona utcai óvoda és az Élővíz-csatorna közötti szakaszon volt valamikor egy forgalmat elzáró karósor, melyből idővel elbontottak, és maradt egy csonk vasból a kerítés sarkánál. Az óvónők jelezték, hogy balesetveszélyes, volt rá eset, hogy arra járók kerékpárral ráhajtottak, elestek, illetve gyermek is beütötte már ott magát. Kéri, hogy távolítsák el a csonkot a balesetveszély miatt.

Válaszok:


Tisztelt Képviselő Úr!


1.

A  és a  turistajelzéseket a Körösök Völgye Turista Egyesület – Békéscsaba helyezte el. Az Egyesület mintegy 140 km turistaút hálózatot gondoz Békéscsaba környékén.

Az egyesület alapszabályában leírt célok között kiemelt fontosságú Békéscsaba és környékének feltárása a turizmus számára. Ennek része a régi, igen rossz állapotú, sok esetben járhatatlan, hiányosan jelzett útvonalhálózat bejárása, feltérképezése. Ahol az eredeti jelzés jól követhető volt, csak a kopott jelzéseket festették újra, ahol kellett, sűrűbben festettek, néhány helyen pedig új útvonalra terelték a jelet. A jelzéseket egy-két évenként újrafestik, sőt néhány helyen teljesen új útvonalat jelöltek ki.



Körösök völgye Turista Egyesület honlapja értelmében:

 „A **békési vasútállomásról** jobbra, a városközpont felé fordulunk az épület előtt elhaladó 47-es úton (Kossuth L. út). Az **autóbusz pályaudvar** érintésével haladunk a főút kanyarjait követve. A muronyi elágazás után elérjük az **Élővíz-csatorna** hidját (idáig 0,9 km). A hídon átmenve indul a sárga sáv jelzés (0,0 km). Kicsivel odébb, a vésztői út elágazásánál, a **Széchenyi téri templom** mellett szokott lenni a **Háromváros túrák rajthelye**.

 Az Élővíz csatorna partján (a Fáy András utcán) folytatjuk az utat, immár a jelen. Elhagyjuk a **piacot**, miközben balról végig házak kísérnek. Jobbról hangulatos fák a csatornaparton. Elérve a 47-es utat jobbra fordulunk **át a hídon** (1,0 km). A híd után az első keresztutcán (Szent Pál utca) balra tartunk. Alig 200 m-t megyünk ezen a kis utcán, a **körgátig**.

A körgátat elérve a csatorna partján húzódó **töltésre** megyünk fel, enyhén balra (az aszfaltozás jobbra ível - 1,4 km). A **Malomasszony-kertek** között járunk, törmelékes úton. Balról az Élővíz-csatorna kísér. Elsőként egy **gyalogoshíd** keresztezi a vízfolyást. A part menti **Denevér kocsmánál** egy kiépített aszfaltozott foci-pálya várja a megfáradt turistákat.

Másfél km után **Dánfok** felől egy szélesebb hídon át csatlakozik hozzánk a piros sáv jel (2,8 km). A túloldalon halad a **Békés-Gyula országút**, ennek zaját halljuk még a következő szakaszon.

  A két jelzés több km-en át, **Sikkonyig** közösen halad. Innen már csak kisebb házak és kalyibák lesznek, hiszen távolodunk a várostól. A gyümölcsösből kiérve (4,6 km) nyílt terepen haladunk az akáccal szegélyezett töltésen majdnem 1,5 km-t. Itt érjük el **Békés** és **Békéscsaba** városok határát, **Sikkonyt** (6,1 km). A **hídon** átmenve jobbra (a csatornaórház oldalában) indul a piros sáv Csabára, balra a sárga sáv (S). A piros jelen folytatódik a **Háromváros túra**.”

A turistautakat az Egyesület gondozza, kapacitásától függően. Jelenleg az Önkormányzatnak nincs arra kapacitása, hogy járhatóvá tegye ezeket az utakat.

2.

A Korona utcai óvoda melletti vascsonk eltávolításáról a LISZ Kft útján gondoskodtunk.

Kérem válaszaim elfogadását.

Békés, 2012. június 6.

Izsó Gábor
polgármester