

JELMAGYARÁZAT :

Szabályozási terv határa



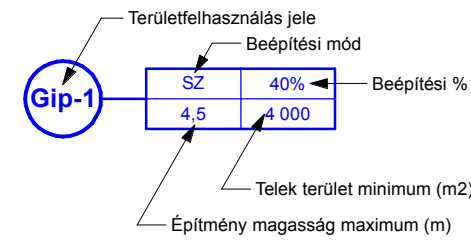
Övezet, építési övezet határa



Tervezett szabályozási vonal



Építési övezet jele



Kereskedelmi, szolgáltató, gazdasági terület - 3

Gks-3	SZ	50%
	9,5	3 000

Kereskedelmi, szolgáltató, gazdasági terület - 4

Gks-4	SZ	40%
	6,5	2 000

Különleges terület - 11 (bánya)



Közlekedési és közmű terület - 5



Közlekedési és közmű terület - 6



Védelmi erdőterület



Általános mezőgazdasági terület - 1



Általános mezőgazdasági terület - 2



Régészeti lelőhely (sorszámmal)



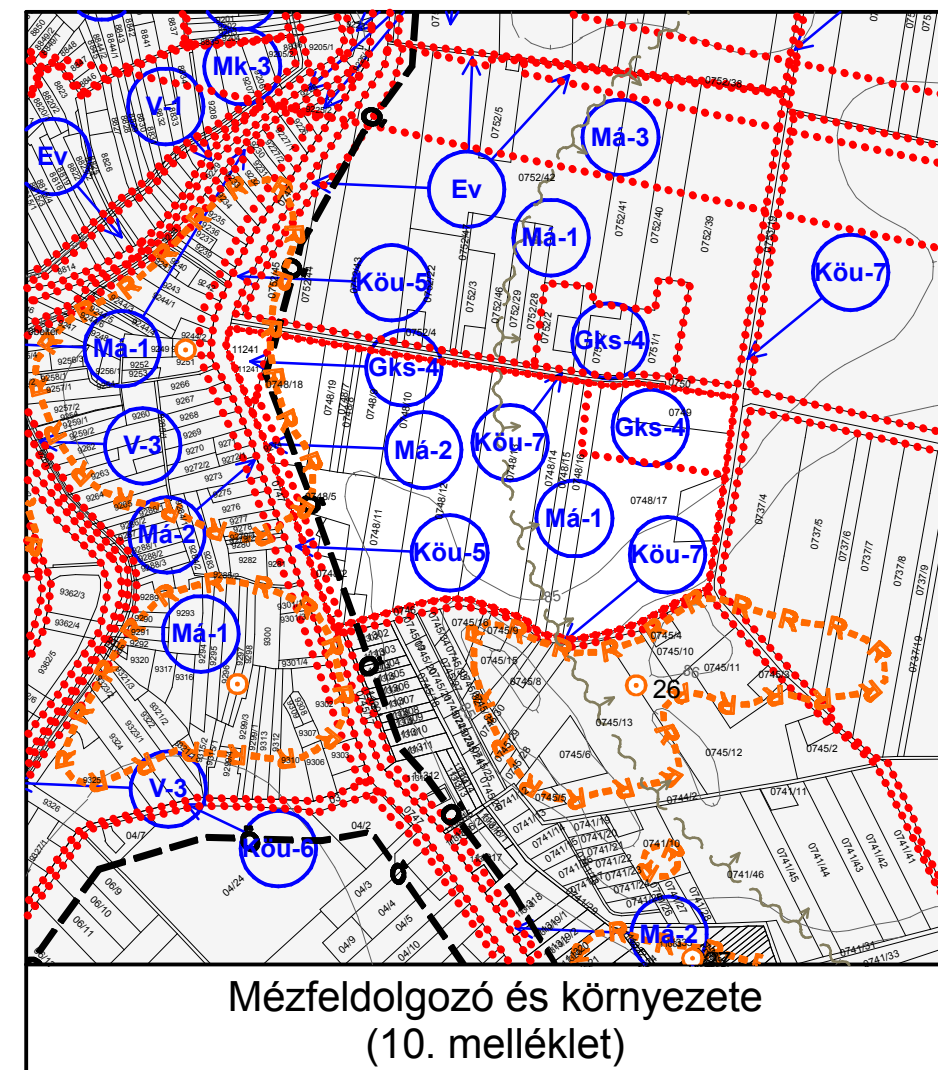
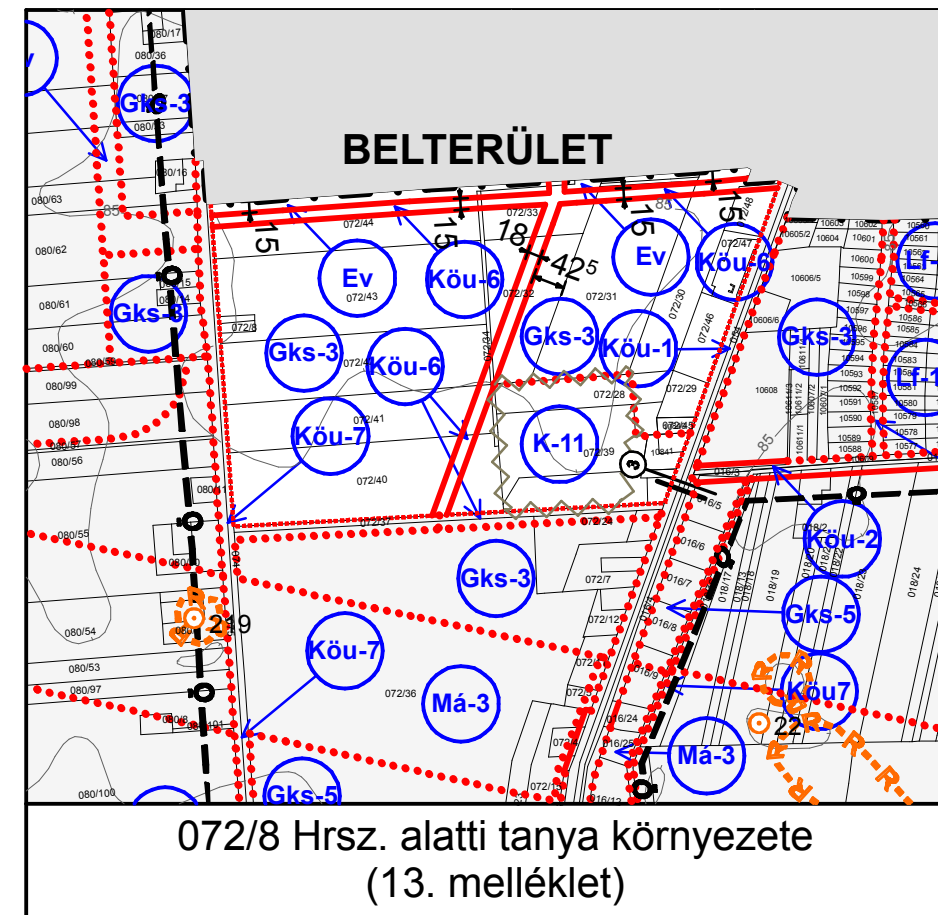
Bányatelek határa



Belvízveszélyes terület határa




Meliorált terület határa



ELFOGADVA

a 34/2013 (XII. 18.) számú önkormányzati rendelettel
Ez a tervlap a fenti rendelet 10. illetve 13. melléklete.

P.H.



OPTIMUNKA
BETÉTI TÁRSASÁG
5600 BÉKÉSCSABA FELSŐ-KÖRÖS SOR 9/C.

Készült az állami alapadatok felhasználásával

Település:	B É K É S	Törzsszám:	OM-12-07
Tervtípus:	Szabályozási terv	Dátum:	2013.12.
Terv:	Mézfeldolgozó környezete és 072/8 Hrsz. alatti tanya környezete	Méretarány:	1:10 000
Vezetőtervező	Csaba Márton	File:	Békés-12Terület-11.lbk
Tervező munkatársa	Csaba Zsolt	TT-1	04-0024/2006
Szakági tervező	Szászné dr. Várkonyi Adrienn		04-0199
			TK-04-0220

Ezt a tervet az OPTIMUNKA Bt. készítette, szerzői jogvédelem alatt áll.

ArchiCAD munkák:	Cím:	Telefon:
PirCAD Számítógépes Építészeti és Mémóki Iroda	5600 Békéscsaba Derkovits sor 16. WWW : www.pircad.hu E-mail : pircad@pircad.hu	Telefon : +36 (66) 44-22-00 Telefax : +36 (66) 52-95-00 Mobiltel : +36 (20) 44-69-80